

GIS IA-SUR : point d'étape
Séminaire de lancement, ENSOSP, Aix-en-Provence

Christophe Guyeux

22 juin 2026

Le GIS IA-SUR en chiffres

Une communauté constituée, réunie aujourd'hui à l'ENSOSP

Membres

- ▶ **64 chercheurs académiques**, une vingtaine d'établissements
- ▶ + partenaires : **10** métier (SDIS), **7** industriels, **7** international

Journée du 22 juin

- ▶ **32** présents sur place, **13** à distance



IA & Sciences de l'Urgence et du Risque

- ▶ L'IA au service de la sécurité civile
- ▶ Structure légère (type GDR), sans enjeu financier
- ▶ Académique + métier via l'ENSOSP et les SDIS

De l'idée (séminaire de janvier) à une communauté réunie aujourd'hui.

Le programme de la journée

22 exposés de 15 minutes | 32 présents sur place, 13 à distance

-  9h30 Accueil | 10h00 Bienvenue ENSOSP
-  **10h10 Point sur le GIS** (nous y sommes)
- 1. Feux de forêt : prévision, détection, optimisation
- 2. Méthodes de confiance & gestion de crise

- 3. Santé & facteurs humains des intervenants
- 4. Robotique, capteurs & déploiements opérationnels
- 5. Explicabilité & opérateur augmenté
-  17h05 Clôture

Cinq sessions thématiques couvrant toute la chaîne : prévention, intervention, opérateur, terrain.


La convention : en cours de signature


- ▶ Le GIS n'existe **juridiquement que par sa convention** constitutive
- ▶ **En cours de signature** : procédure lancée à l'**Université Marie et Louis Pasteur** et au **CNRS**
- ▶ Volontairement **courte** (8 à 12 pages), gouvernance **simple** : un seul Comité Scientifique et de Pilotage
- ▶ **Aucun engagement financier** : elle protège les chercheurs et les établissements


Prochaine étape

Finalisation des signatures d'ici la fin de l'été.

Un site web opérationnel

 En ligne : <https://gis-iasur.duckdns.org/>

 Vitrine du groupement : présentation, **annuaire des membres**, ressources





 Point d'entrée unique pour rejoindre et suivre le GIS

Un grand merci à **Libo Ren** pour la mise en place et la maintenance.

Les listes de diffusion

Une diffusion structurée par public, désormais ouverte aux inscriptions

Quatre listes thématiques




-  Académiques
-  Métier (SDIS, sécurité civile)
-  Industriels
-  International

Une liste générale

- ▶ Réunit **automatiquement** les quatre (union dédoublonnée)
- ▶ Chacun s'inscrit à son public ; la liste générale suit, sans double saisie

Listes **actives** sur `listes.univ-fcomte.fr`. Inscrivez-vous à votre profil :
`gis-iasur-academiques, -metier, -indus, -international.`

Feuille de route

-  **Été** : finalisation des signatures de la convention
-  **Après l'été** : premier comité de pilotage (copil) du GIS
-  **Novembre** : prochain séminaire, à Paris ou en distanciel



Perspectives

- ▶ **2 séminaires / an** (un distanciel, un hybride) + une session thématique annuelle
- ▶ On commence à réfléchir à un **IRN** (International Research Network, CNRS) pour structurer le volet international

Place à l'échange

- ▶ Le GIS est lancé : convention en signature, site en ligne, communauté active
- ▶ Merci à l'**ENSOSP** pour l'accueil et à tous les intervenants de la journée

À vous : vos attentes et vos idées pour la suite du groupement.

 gis-iasur.duckdns.org  gis_securite_civile@univ-fcomte.fr